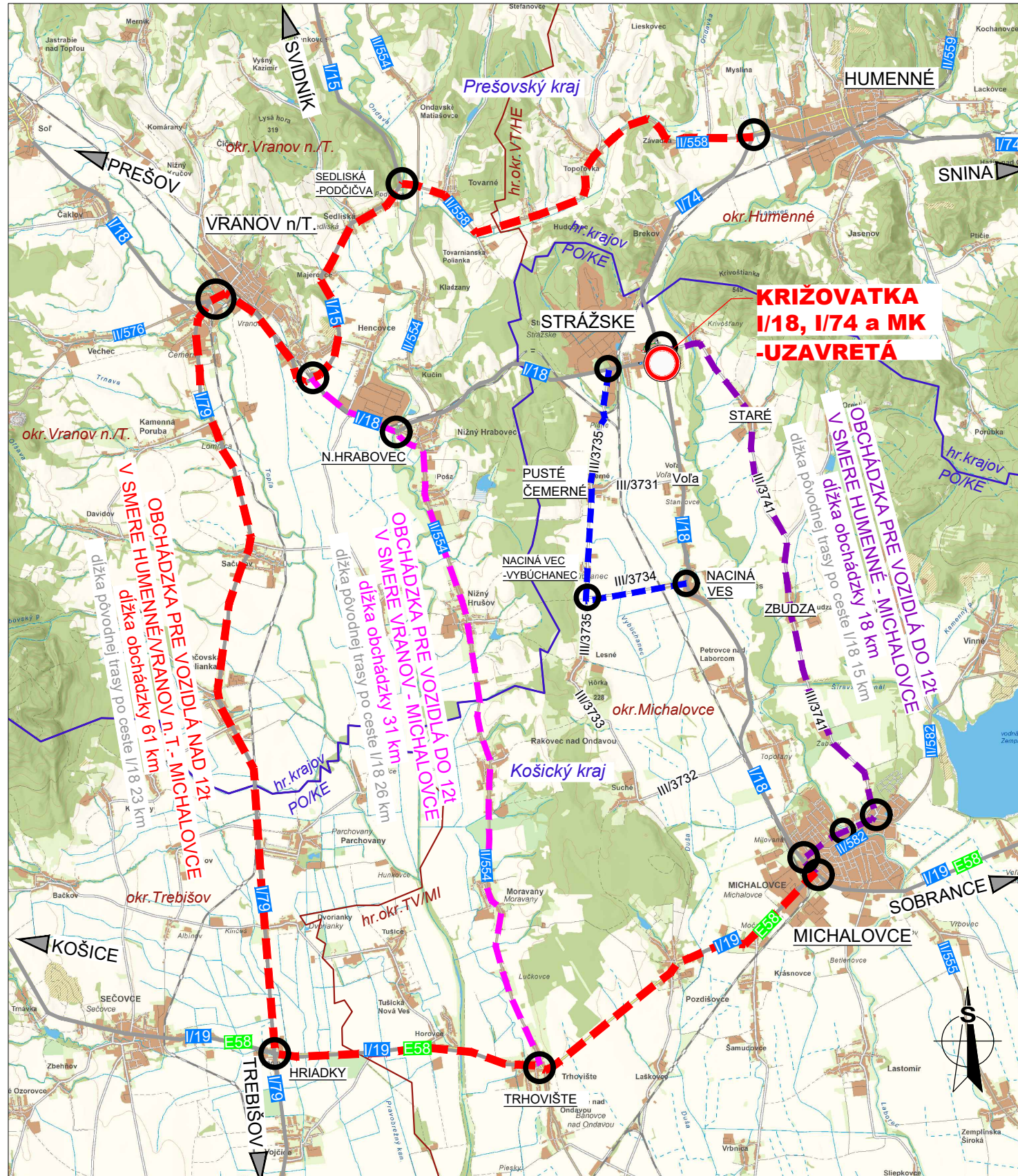


## NÁVRH OBCHÁDZKOVÝCH TRÁS

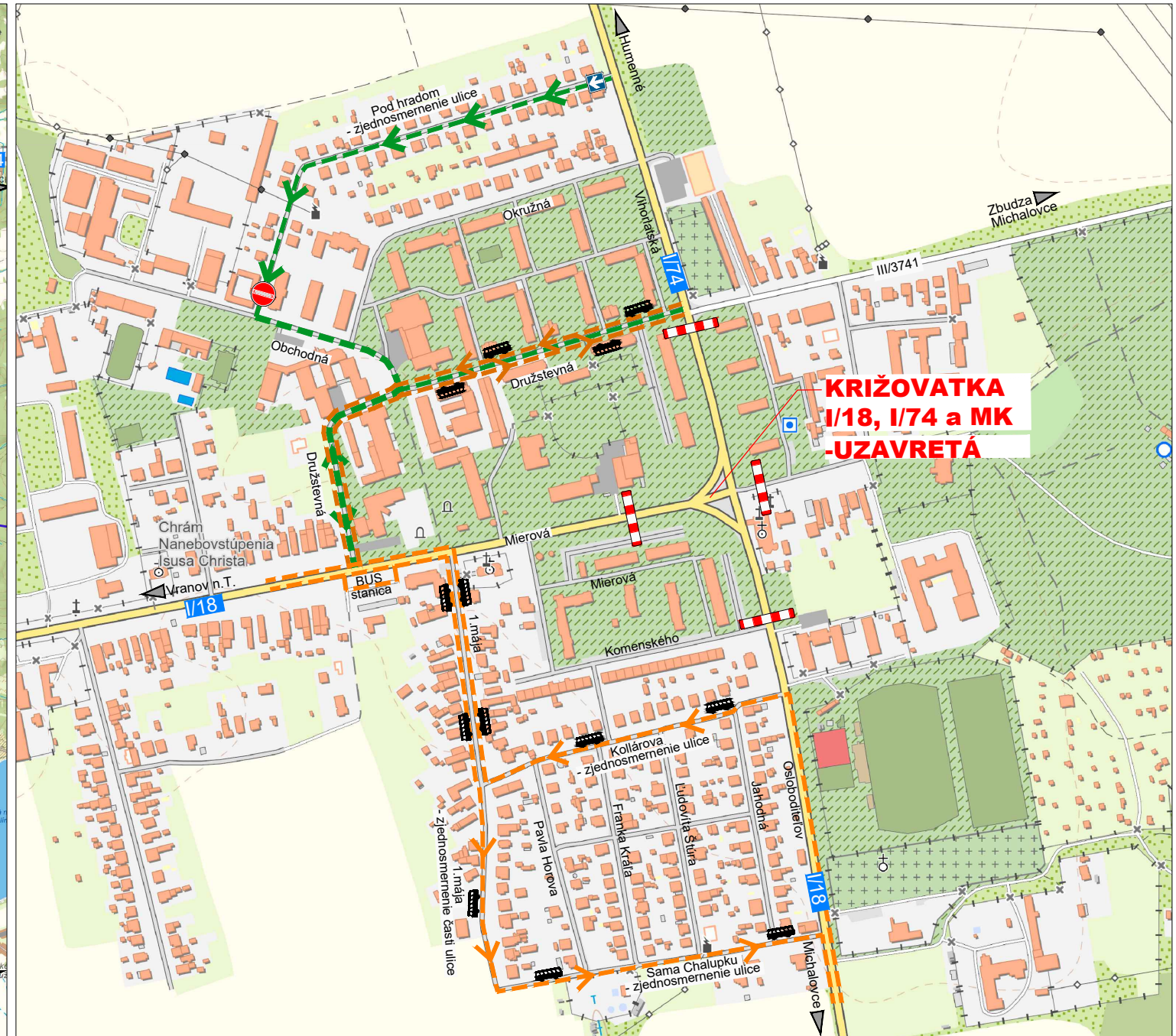


### LEGENDA:


- OBCHÁDZKA V SMERE HE-VT-MI cez obec Hriadky po ceste II/558, I/18, I/79 a I/19
- OBCHÁDZKA V SMERE VT-MI cez obce Nižný Hrabovec a Trhovište po ceste II/554 a I/19 (do 12t)
- OBCHÁDZKA V SMERE HE-MI cez obce Staré a Zbudza po ceste III/3741 (do 12t)
- OBCHÁDZKA V SMERE Strážske - MI cez obce Nacina Ves-Vybuchanec - Nacina Ves po ceste III/3735 a III/3734
- OBCHÁDZKA V SMERE HE - VT V MESTE STRÁŽSKE po MC na ul. Družstevná, Obchodná a Pod hradom (do 12t)

- OBCHÁDZKA PRE AUTOBUSOVÚ DOPRAVU V SMERE VT - MI po MC na ul. 1. mája, Sama Chalupku/Kollárova
- OBCHÁDZKA PRE AUTOBUSOVÚ DOPRAVU V SMERE VT - HE po MC na ul. Družstevná

## NÁVRH OBCHÁDZKOVÝCH TRÁS V MESTE STRÁŽSKE



ZDROJ MAPOVÉHO PODKLADU: „GKÚ Bratislava“

 <b>ISPO</b> spol. s r.o. <b>Inžinierske stavby</b> Slovenská 86, 080 01 Prešov tel.: 051/74 636 95, 74 636 99	ZODP.PROJEKTANT: ING.Š.KRÍŠTOF	HL. PROJEKTANT: ING.Š.KRÍŠTOF
	VYPRACOVAL: ING.J.ADAMEČKO	KONTROLOVAL: ING.M.DUBRAVSKÝ
OBJEDNÁVATEL: EUROVIA SK, a.s.		
OKRES: MICHALOVCE	KRAJ: KOŠICKÝ	
KAT.ÚZEMIE: STRÁŽSKE	DÁTUM: 03/2023	
STAVBA:	STUPEŇ: DVP	
<b>I/18 a I/74 Strážske križovatka</b>		Č.ŽÁKAZKY: 2944/2018
ČASŤ:	MIERKA:	
<b>Dočasné dopravné značenie</b>		Č. PRÍLOHY: Č. SÚPRAVY:
PRÍLOHA: <b>Prehľadná situácia s vyznačením obchádzok</b>	<b>2.</b>	