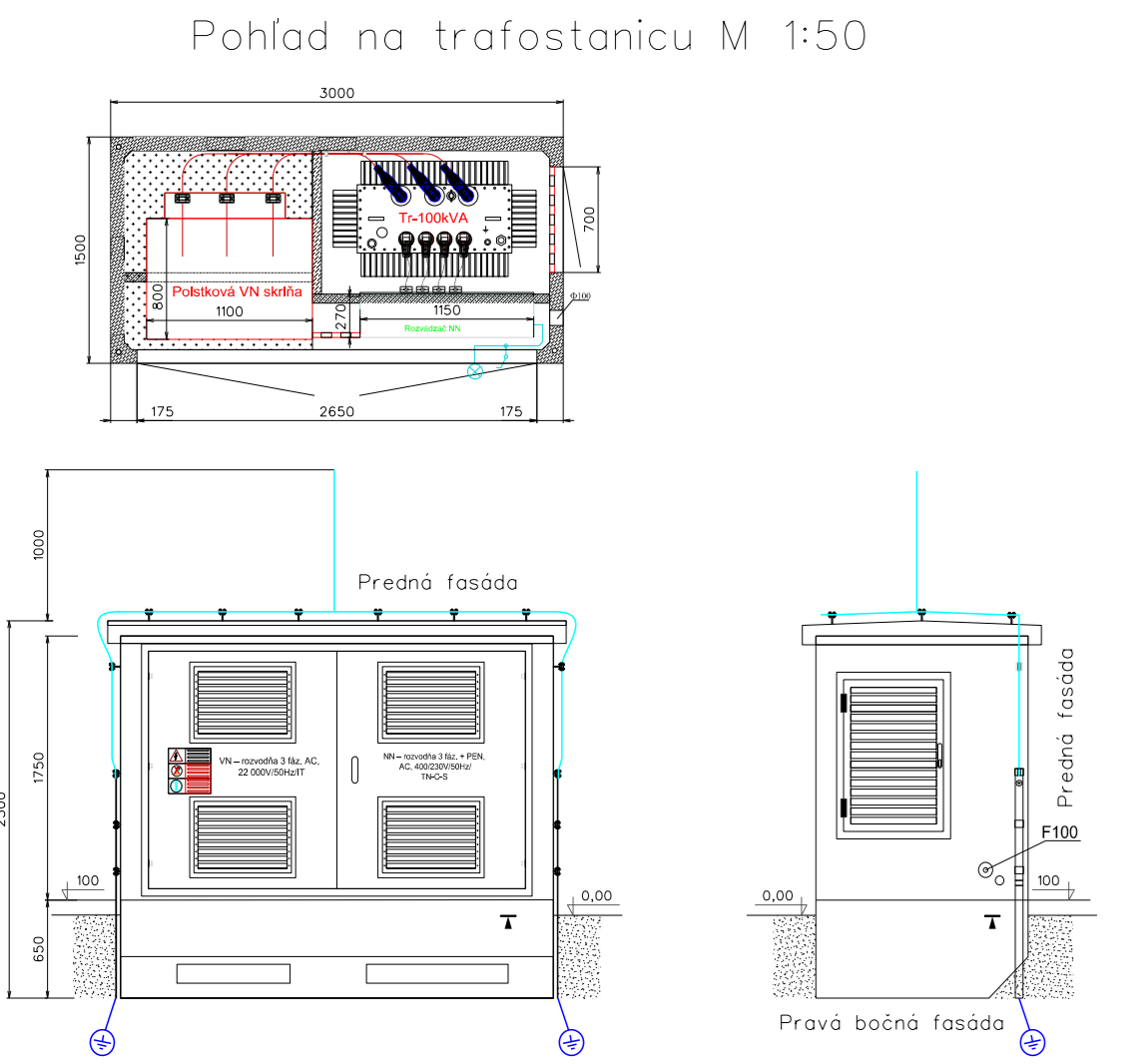
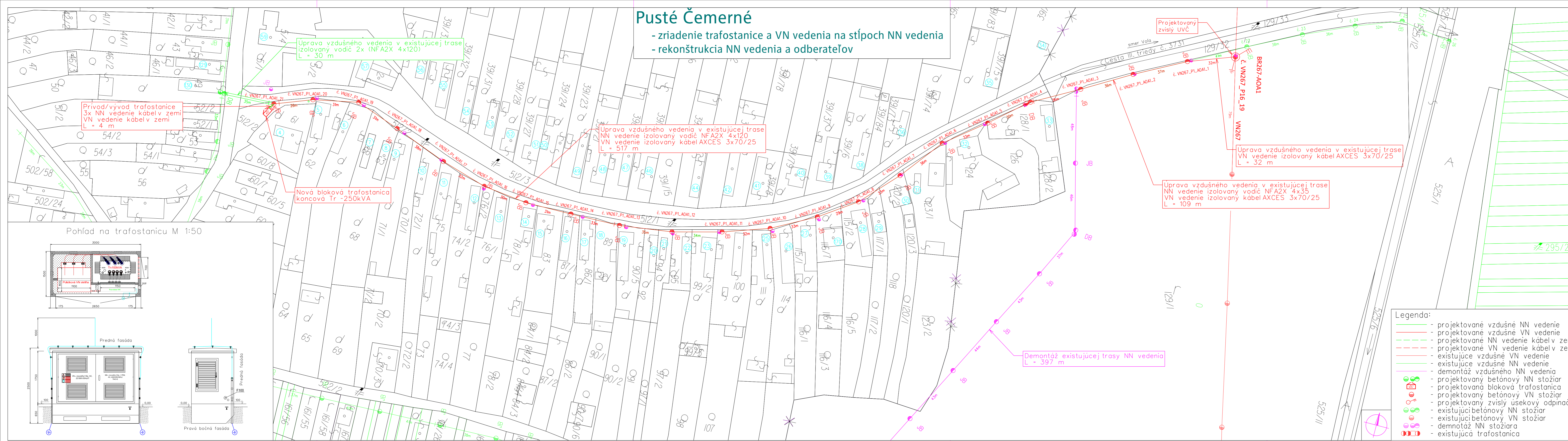
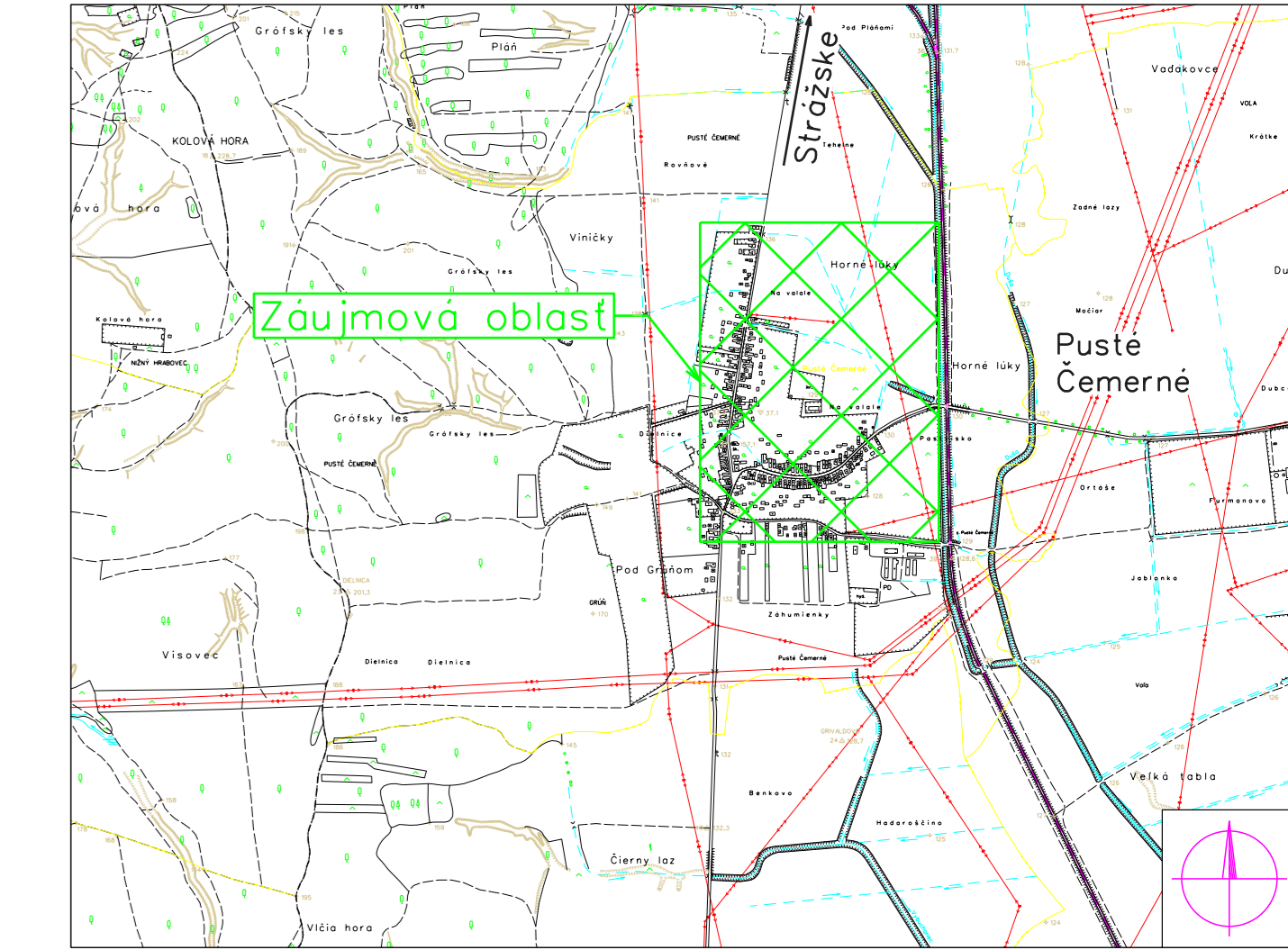


Pusté Čemerné

- zriadenie trafostanice a VN vedenia na stĺpoch NN vedenia
 - rekonštrukcia NN vedenia a odberateľov



- Legenda:
- projektované vzdušné NN vedenie
 - projektované vzdušné VN vedenie
 - projektované NN vedenie kábel v zemi
 - projektované VN vedenie kábel v zemi
 - existujúce vzdušné NN vedenie
 - existujúce vzdušné VN vedenie
 - demontáž vzdušného NN vedenia
 - projektovaný betónový NN stožiar
 - projektovaná blokovaná trafostanica
 - projektovaný betónový VN stožiar
 - projektovaný zvislý usekový odpnáč
 - existujúci betónový NN stožiar
 - existujúci betónový VN stožiar
 - demontáž NN stožiara
 - existujúca trafostanica



NÁMRAZOVÁ OBLASŤ : I-I (VN), LAHKÁ (NN)
 ZNEČISTENIE OBLASTI: STREDNÁ - Z II.
 VN: 3 ~ 22 kV 50 Hz
 NN: 3/PEN ~ 400/230 V 50 Hz TN-C
 VO: 1/PEN ~ 230 V 50 Hz TN-C

OCHRANA PRED ÚRAZOM ELEKTRICKÝM PRÚDOM:
 BEZPEČNOSTNÉ OPATRENIA VN (STN EN 50522, STN EN 61936-1):
 - ochrana pred priamym dotykom - umiestnením mimo dosahu
 - ochrana pred nepriamym dotykom - uzemnením

OCHRANNÉ OPATRENIA NN (STN 33 2000-4-41):
 - samočinné odpojenie napájania
 - dvojitá alebo zosilnená izolácia

Mapové podklady : Informačný systém katastra nehnuteľností
 © Úrad geodézie, kartografie a katastra Slovenskej republiky

ZODPOVEDNÝ PROJEKTANT	Ing. Mária Demečková	SAKA	VD Člen innogy
VEDÚCI PROJEKTANT	Ing. Mária Demečková		
PROJEKTANT	Peter Beliš		
VEDÚCI UTVÁRANIE	Ing. Peter Frák		
STAVENÍK	Východoslovenská distribučná a.s.		
MESTO STAVBY	Pusté Čemerné, k.ú. Pusté Čemerné	STUPEN	DSP
NÁZOV STAVBY	Pusté Čemerné - úprava NN, zriadenie VN a TS	ČÍSLO ZÁKAZKY	IP-10272
		DATUM	11/2018
		FORMÁT	6xA4
		MERKA	1:1 000
NÁZOV VÝKRESU	Situácia		1